

# MANDØ

## NATURENS KRÆFTER ER ET VILKÅR PÅ ØEN I VADEHAVET

DK | På Mandø mærker man den store natur og allerede ved ankomsten har man erfaret, at naturens kræfter er et vilkår. Enten tager man med traktorbus den sikre og fascinerende tur over vaden. Eller man kender højvandtiderne og tager selv turen i bil ad Låningsvejen. Ring til Ellen fra Mandø Brugs på tlf. +45 24 80 09 20 og få oplyst tiderne, før du kører til Mandø.

Som gæst indgår man sammen med øens 30 fastboende hurtigt i naturens rytme, der giver en særlig ro og fokus på de mange indtryk. Besøg kirken og Mandøhuset eller gå blot en tur ad de mærkede stier ud på digererne med det rige fugleliv. Her får man et stærkt indtryk af Vadehavs-øen, der så mange gange har måttet kæmpe med voldsomme stormfloder. Faren er dog mindre nu, hvor et havdige beskytter størstedelen af øen. Syd for Mandø ligger sandbanken Koresand, hvor man på guidede ture kan opleve sæler, finde rav eller tage en dukkert i Vesterhavet.

MANDØ ISLAND  
EN | On Mandø you experience nature in all its magnificence. Even getting there teaches you that the forces of nature are to be reckoned with. The tractor bus provides a safe and fascinating ride

over the marshlands. Alternatively, you can check the high tide tables and drive over in your own car along the Låningsvejen. Call Ellen from the local store on Mandø on +45 24 80 09 20 and get the tide times, before you set out on your own to the island of Mandø.

As a guest you quickly fall into the rhythm of nature along with the island's 30 permanent residents. Let the island calm fall over you and focus on local things, the church or Mandøhuset (museum) for example, or just follow the marked paths along the dykes with the rich bird life all around. Here you get the feel of this Wadden Sea island, which so often has had to contend with violent storms, though the danger is less now that a sea-dyke protects most of the island. South of Mandø lies a sandbank, Koresand, where on guided tours you can observe seals, find amber or take a dip in the North Sea.


DIE INSEL MANDØ  
DE | Auf der Insel Mandø spürt man die große Natur. Schon bei der Ankunft erfährt man, dass die Kräfte der Natur bestimmen. Entweder wählt man die sichere und faszinierende Fahrt mit dem Traktorbus über das Watt oder man kennt die Ge-

zeiten und fährt mit dem eigenen Auto auf dem öffentlichen Weg Låningsvejen. Rufen Sie Ellen vom Mandø Brugs auf +45 24 80 09 20 an wegen die Gezeiten, bevor Sie sich auf eigener Faust nach Mandø begeben.

Als Gast lebt man sich schnell in dem Tagesrythmus der Natur und zusammen mit den 30 Bewohnern der Insel ein. Es besteht eine besondere Ruhe und man bekommt sehr viele Eindrücke zu verdauen. Besuchen Sie u.a. die Kirche und das Mandøhaus, und gehen Sie einfach auf die Deichen mit den vielen Vögeln spazieren. Hier bekommt man einen sehr starken Eindruck von der Wattenmeer-Insel, die so oft gegen stürmische Sturmfluten hat kämpfen müssen. Heute ist die Gefahr aber geringer, weil ein Meeresdeich den größten Teil der Insel beschützt. Südlich von Mandø liegt die Sandbank Koresand, wo man auf Führungen Seehunde und Robben beobachten, Bernstein sammeln oder baden kann.

MANDØ KRO & TRAKTORBUSSE  
Se køreplan på / Timetable / Zeitplan - mandoekro.dk  
MANDØBUSSEN  
Se køreplan på / Timetable / Zeitplan - mandoebussen.dk

### VADEHAVETS SÆLER WADDEN SEA SEALS ROBBEN DES WATTENMEERS



Ture arrangeres af / Organized by / Veranstalter von  
**VADEHAVSCENTRET**  
T +45 75 44 61 61

TURFÆRGE / TOUR FERRY /  
AUSFLUGSBOOT MANDØPIGEN  
T +45 75 44 64 34

MANDØ KRO OG TRAKTORBUSSE  
T +45 61 66 56 75

### ØSTERS - VADEHAVETS DELIKATESSE OYSTERS - RICES OF THE WADDEN SEA AUSTERN - WATTENMEERESFRÜCHTE



Ture arrangeres af / Organized by / Veranstalter von  
**VADEHAVSCENTRET**  
T +45 75 44 61 61

TURFÆRGE / TOUR FERRY /  
AUSFLUGSBOOT MANDØPIGEN  
T +45 75 44 64 34

MANDØBUSSEN  
T +45 61 66 56 75



3  
Oplevelser / Experiences  
**MANDØ KRO & TRAKTORBUSSE**  
T +45 61 66 56 75  
W mandoekro.dk



3  
SPIS OG SOV / EAT AND SLEEP  
**MANDØ KRO & TRAKTORBUSSE**  
T +45 61 66 56 75  
W mandoekro.dk



4  
SPIS OG SOV / EAT AND SLEEP  
**B&B MANDØ CAFÉ MANDØPIGEN**  
T +45 75 44 64 34  
W bb-mandoe.dk



4  
Oplevelser / Experiences  
**TURFÆRGE / TOURFERRY MANDØPIGEN**  
T +45 75 44 64 34  
W qb-mandoe.dk




8  
Oplevelser / Experiences  
**MANDØBUSSEN TRAKTORBUS & CYKELUDLEJNING**  
T +45 75 44 51 07  
W mandoebussen.dk



8  
SPIS OG SOV / EAT AND SLEEP  
**HOTEL & RESTAURANT VADEHAVET**  
T +45 75 44 51 07  
W klithusmandoe.dk



6  
Indkøb / Shopping  
**MANDØ BRUGS & FERIEHUSE**  
T +45 75 44 51 02  
W mandoebrugs.dk



7  
Overnatning / Accommodation  
**MANDØ CAMPING & HYTTER**  
T +45 75 44 51 02  
W mandoebrugs.dk



5  
Oplevelser / Experiences  
**REDNINGSSTATIONEN THE LIFESAVING STATION**  
T +45 61 31 95 02  
W mandoehuset.dk



7  
Oplevelser / Experiences  
**MANDØ MUSEUM MANDØHUSET**  
T +45 61 31 95 02  
W mandoehuset.dk



Oplevelser / Experiences  
**VADEHAVSCENTRET PORTEN TIL UNESCO VERDENSARV**  
T +45 75 44 61 61  
W vadehavscentret.dk

Gehen Sie nie ins Watt, wenn das Wetter schlecht ist.  
Sie sich über die Gezeiten.  
Baden ist möglich westlich der Sturmflutsäule, orientieren  
davon 6 km durch das Wattenmeer.  
Von Vester Vedsted zum Dorf Mandø sind ca 11 km,  
Mandø hat ca. 35 Einwohner.  
Mandø ist ca. 8 km<sup>2</sup> groß.  
**WISSENSWERTES**

Never go out on the flats in bad weather.  
to check up on the tides.  
Bathing is possible west of the flood post, remember  
of which 6 km are actually in the Wadden Sea.  
The distance from Vester Vedsted to Mandø village is 11 km  
The population counts approx. 35.  
Mandø is approx. 8 km<sup>2</sup> big.  
**GOOD TO KNOW**

Gå aldrig ud på vaden, hvis vejret er dårligt.  
husk at orientere dig om høj- og lavvande.  
Der er bademuligheder stik vest ud for stormflodssøjlen,  
heraf ca 6 km gennem Vadehavet.  
Afstanden fra Vester Vedsted til Mandø by er ca 11 km,  
Mandø har ca 35 indbyggere.  
Mandø er ca 8 km<sup>2</sup> stor.  
**VERD AT VIDE**

# Mandø Kort

MANDØ MAP  
MANDØ KARTE

VISITRIBE ESBJERG

TORVET 3 · 6760 RIBE · TEL +45 75 42 15 00  
TOURIST@BUSINESSESBJERG.COM · WWW.VISITRIBESBJERG.DK

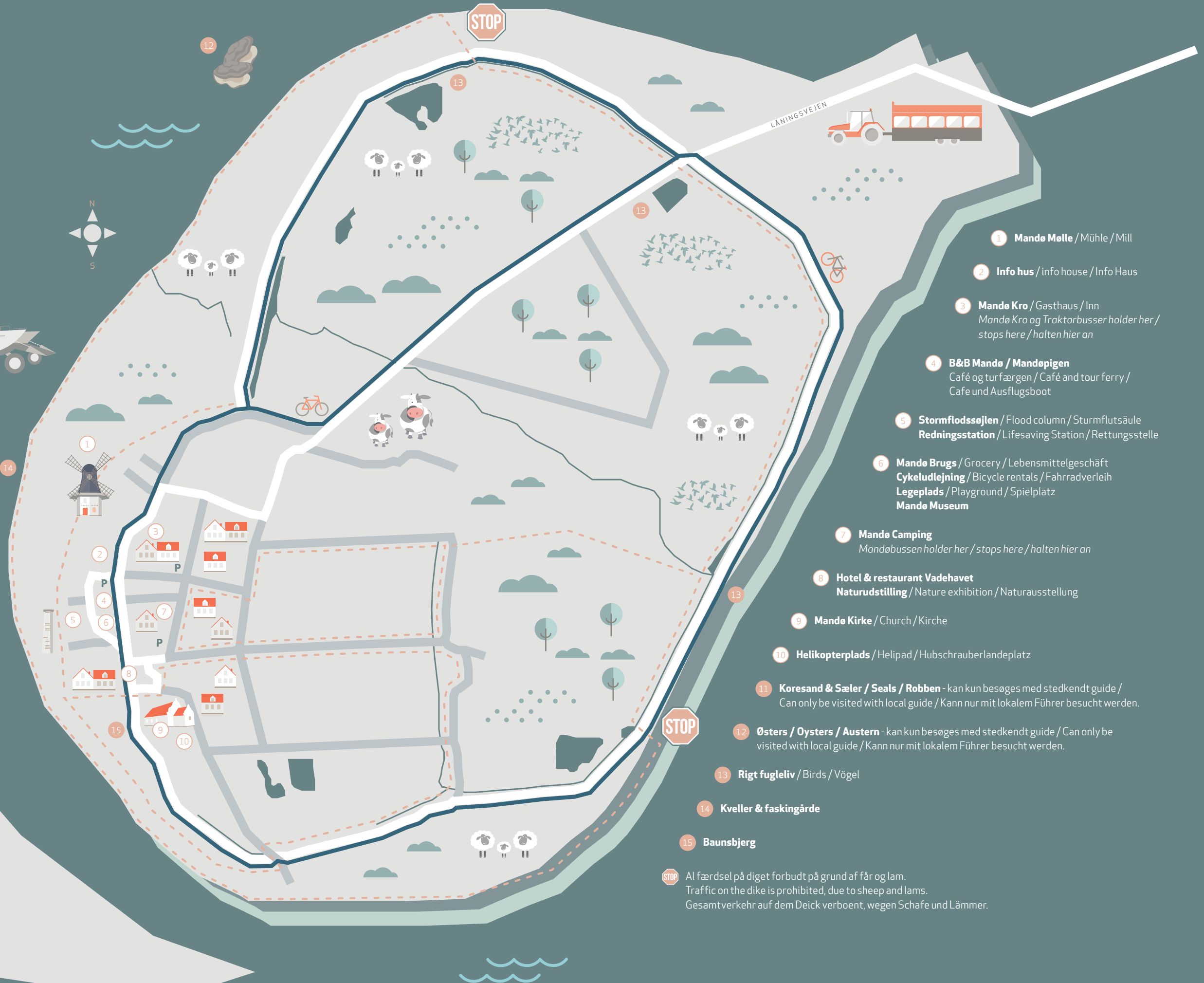

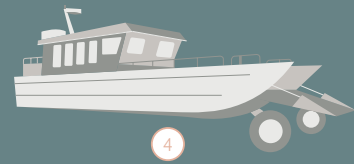
# MANDØ

Asfaltvej / Asphalt road / Asphaltstraße

Grusvej / Gravel road / Schotterstraße

Vandresti / Hiking trail / Wanderweg  
(2-4-6 km)

Cykelrute / Bicycle route / Fahrradweg  
(7-9-10 km)



1 **Mandø Mølle** / Mühle / Mill

2 **Info hus** / info house / Info Haus

3 **Mandø Kro** / Gasthaus / Inn  
Mandø Kro og Traktorbusser holder her /  
stops here / halten hier an

4 **B&B Mandø / Mandøpigen**  
Café og turfærgen / Café and tour ferry /  
Cafe und Ausflugsboot

5 **Stormflodssøjlen** / Flood column / Sturmflutsäule  
**Redningsstation** / Lifesaving Station / Rettungsstelle

6 **Mandø Brugs** / Grocery / Lebensmittelgeschäft  
**Cykeludlejning** / Bicycle rentals / Fahrradverleih  
**Legeplads** / Playground / Spielplatz  
**Mandø Museum**

7 **Mandø Camping**  
Mandøbussen holder her / stops here / halten hier an

8 **Hotel & restaurant Vadehavet**  
**Naturudstilling** / Nature exhibition / Naturausstellung

9 **Mandø Kirke** / Church / Kirche

10 **Helikopterplads** / Helipad / Hubschrauberlandeplatz

11 **Koresand & Sæler / Seals / Robben** - kan kun besøges med stedkendt guide /  
Can only be visited with local guide / Kann nur mit lokalem Führer besucht werden.

12 **Østers / Oysters / Austern** - kan kun besøges med stedkendt guide / Can only be  
visited with local guide / Kann nur mit lokalem Führer besucht werden.

13 **Rigt fugleliv** / Birds / Vögel

14 **Kveller & faskingårde**

15 **Baunsbjerg**

**STOP** Al færdsel på diget forbudt på grund af får og lam.  
Traffic on the dike is prohibited, due to sheep and lam.  
Gesamtverkehr auf dem Deick verboent, wegen Schafe und Lämmer.